



Benjamin Stadler | Georg Stadler

# Landkarten aus aller Welt

## Mein Rätselbuch

Löse über 100 Rätselfragen und entdecke die Vielfalt der Kontinente



**riva**

# Landkarten aus aller Welt – eine abenteuerliche Reise um den Globus


Geographie trifft auf Rätselspaß - Entdecke Landkarten aus aller Welt. Los geht's!

Die abwechslungsreichen Rätsel in diesem Buch entführen dich an Orte auf der ganzen Welt und lassen dich durch spannendes Hintergrundwissen den Planeten Erde mit neuen Augen sehen. Du findest hier Karten aus aller Welt: Mannheim, Kuba, Neuseeland, Madrid oder auch Namibia, Manaus und Kuala Lumpur. Aktuelle Karten wechseln sich ab mit historischen Abbildungen - dadurch wird die Entdeckung der Erde noch abenteuerlicher. Kannst du alle Fragen erfolgreich beantworten? Achtung, die Kopfnussfragen haben es doppelt in sich. Hier kommst du nur weiter, wenn du clever um die Ecke denken kannst. Die über 100 Fragen verbinden geographischen Rätselspaß mit einer bunten Entdeckungsreise. Bist du bereit, dich einmal um den Globus zu knobeln?

Im hinteren Teil des Buchs ab S. 103 findest du die Lösungen, mit denen zu überprüfen kannst, ob du richtig gerätselt hast.

Ganz viel Freude mit den Landkarten aus aller Welt wünschen dir

*Benjamin und Georg Stadler*

PS: Dieses kleine Männchen  hat sich auf Wanderschaft begeben und alle Landkarten in diesem Buch besucht. Kannst du es überall finden?






# Geldrop (Niederlande)

Geldrop ist eine Gemeinde in den Niederlanden und liegt in der Nähe von Eindhoven. Der südliche Teil der Gemeinde heißt Hoog Geldrop. Dort sind die Straßen nach Orten und Personen aus der Filmreihe »Der Herr der Ringe« benannt. Insgesamt gibt es in dieser Siedlung aktuell 107 Häuser, die von 1998 bis 2000 gebaut wurden.



# Geldrop (Niederlande)

1. Wie viele Personen und Orte aus den »Herr der Ringe«-Büchern sind auf diesem Kartenausschnitt zu sehen? Jeder Name zählt nur einmal!
2. Wo versteckt sich der Autor der Bücher?
3. **Kopfnuss:** Wo ist der »Sehende Stein« versteckt?
4. Findest du den »Rosa Elefanten« auf der Karte?
5. Finde diesen Ausschnitt auf der Karte:  

6. Diese Stelle sieht so aus, als würden Jogger vor dem Trinkwasserbrunnen fliehen. Welcher Ausschnitt ist gemeint?







# München-Pasing (Deutschland)

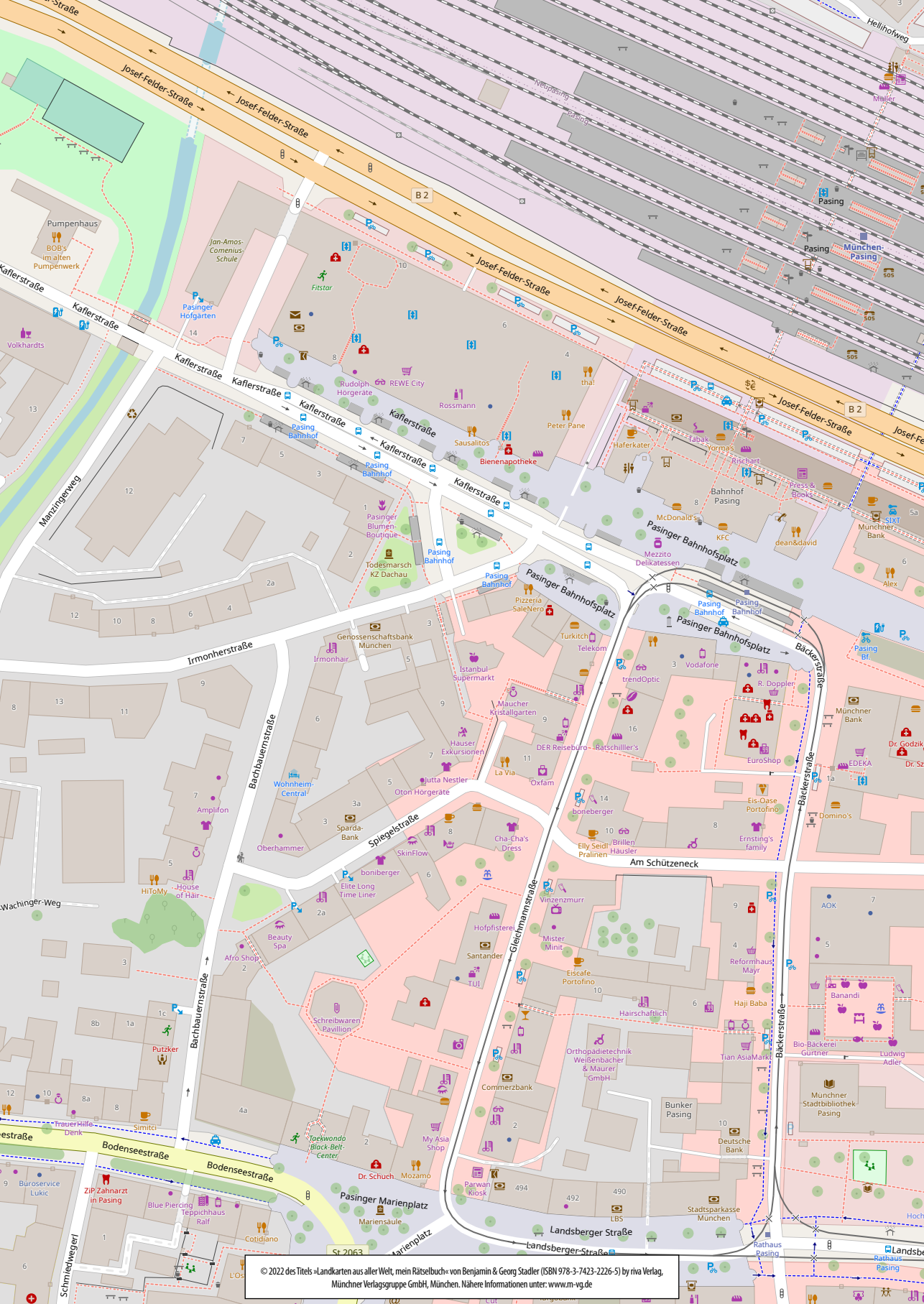
Pasing ist ein Stadtteil von München und liegt im Westen der bayerischen Landeshauptstadt. Bekannt ist er für sein »Pasinger Selbstbewusstsein«, denn Pasing war einst eine eigene Stadt, bevor sie 1938 eingemeindet wurde. Erst seit 2005 ist Pasing ein vollständiger Stadtteil von München. Dort gibt es sogar einen »eigenen« Marienplatz und einen Viktualienmarkt, wie auch in der Münchner Innenstadt. Noch heute sehen sich die Bewohner als »Pasinger« und nicht als »Münchner«.






# München-Pasing (Deutschland)

1. In wie viele Züge könnten hier gleichzeitig Menschen einsteigen? (Nur ein Zug pro Gleis.)
2. Maria mag wohl Bäume. Wie viele stehen auf ihrem Platz? Ja, den gibt es auch in Pasing – nicht nur in der Münchner Innenstadt!
3. Welche Dinge werden hier in einem Achteck verkauft?
4. Wo findest du das Gegenteil zur »Ungleich-Frau-Straße«?
5. Äpfel! Ja, es gibt Äpfel! Wie viele kannst du finden?
6. Hier würde ich mich verkriechen, wenn es laut wird! Welcher Ort ist gemeint?







# Bucht von Thessaloniki (Griechenland)


Thessaloniki ist die zweitgrößte Stadt Griechenlands und die Hauptstadt der Region Zentralmakedonien. In der Bucht von Thessaloniki liegt der größte Hafen des Landes, der zudem auch noch der wichtigste Freihafen für den südlichen Balkan ist. 1917 wurde ein Großteil der Altstadt durch einen Großbrand zerstört. In den Folgejahren wurde die Stadt nach modernem europäischem Städtebauplan wiederaufgebaut.



# Bucht von Thessaloniki (Griechenland)

Finde diese Ausschnitte auf der Karte:

1.



4.



2.



5.

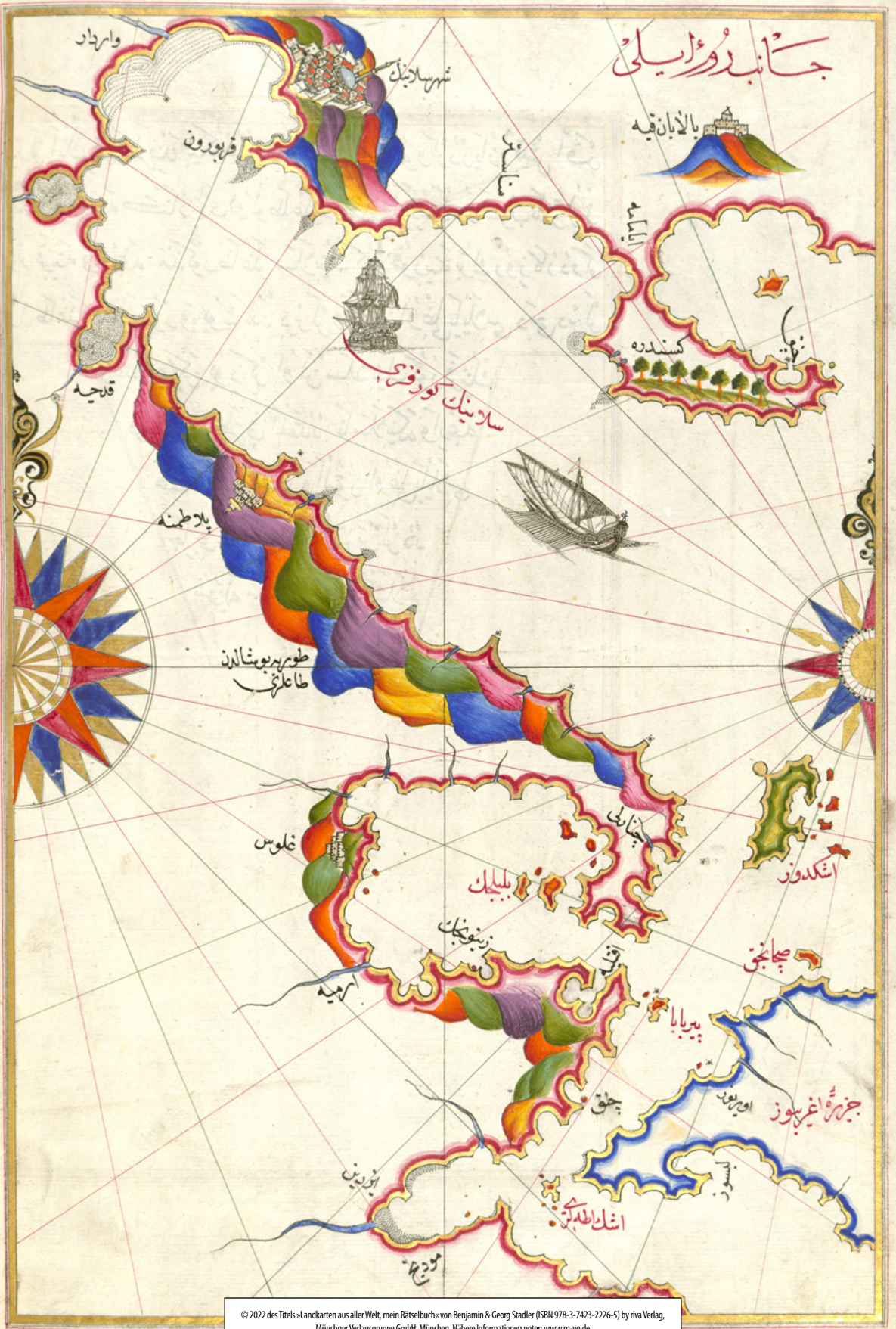


3.



6.









# Wellington (Neuseeland)

Die Hauptstadt Neuseelands liegt am südlichen Ende der Nordinsel an der Cookstraße. Das ist die Meerenge, die die Nord- von der Südinsel trennt und bei der es starke Windströmungen gibt. Diese kräftigen Fallwinde haben der Stadt ihren Spitznamen »Windy Wellington« (windiges Wellington) verliehen und können im Herbst und Winter sogar für schwere Stürme sorgen. Die Stadt ist außerdem für ihren erstklassigen Wein und die gute Gourmetküche bekannt.





# Wellington (Neuseeland)

1. Es gibt einen Löwen auf der Karte. Findest du ihn?
2. Eine Brille ist hier auch zu sehen. Nur Adleraugen können sie finden.
3. Das Kaninchen läuft seine Straße entlang. An wie vielen Bäumen kann es knabbern?
4. Wenn man vom »Pipitea Campus« zur nächsten Toilette gelangen möchte – welche große Straße muss man dann überqueren?
5. Was kann man hier in einem Sechseck studieren?
6. Ein Schwarm Insekten? In der Stadt? Wo kannst du diesen finden?

